

КРЕСЛЕННЯ ПОПЕРЕЧНИХ ПРОФІЛІВ ВУЛИЦЬ М 1 : 200



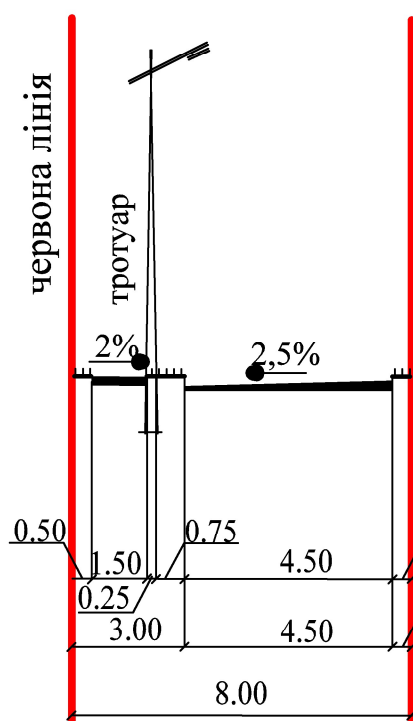
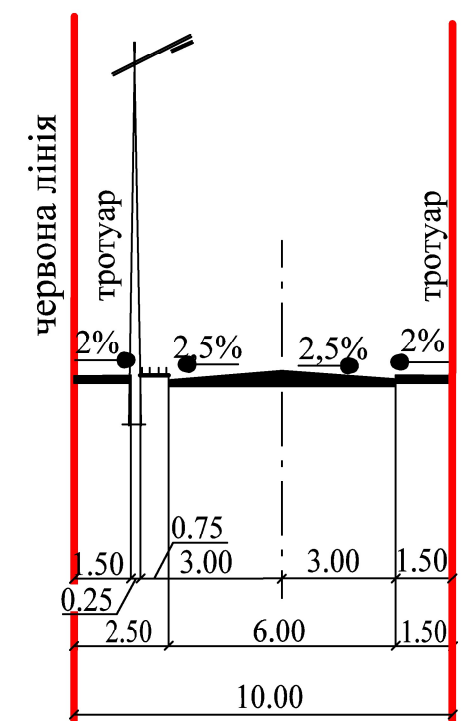
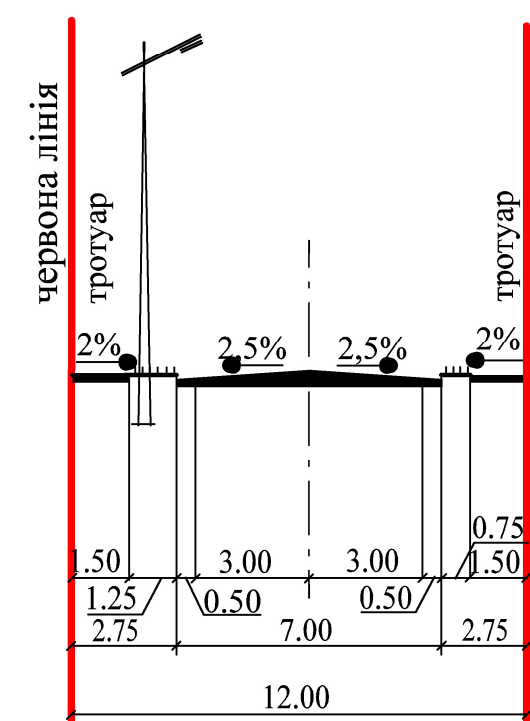
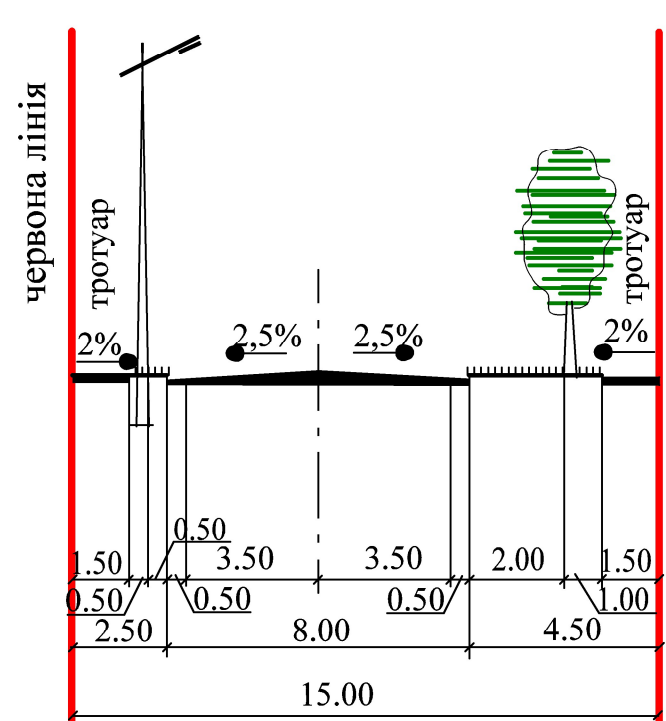
Поперечні профілі вулиць М 1:200

вул. Проектована 1

вул. Проектована 2

вул. Проектована 3

вул. Проектована 4



Умовні позначення		
Позначення (символ)	Позначення проекту	Найменування
		Межа розроблення детального плану території
		Земельні ділянки під кадастрову забудову
		Земельні ділянки під громадську забудову
		Зона загального користування
		Територія інженерної інфраструктури
		Територія індивідуальних садівництва
		Територія для ведення особистого селянського господарства
		Пасовище
		Чаргарник
		Проектовані житлові будинки
		Проектована громадська будівля
		Проектовані інженерні будівлі
		Межі земельних ділянок
		Червона лінія
		Лінія забудови
		Дороги, проїзди, тротуари
		Велодоріжки
		Рух транспорту
		Рух пішоходів
		Номер ділянки площі
		Зупинка громадського транспорту
		Свердловина
		Межа охоранної зони свердловини
		Межа сепараторно-записної смуги від описних споруд

Умовні позначення

Експлікація:

1. КПП, Охорона, Магазин
2. Автостоянка
3. Господарська зона
4. ТП
5. Майданчик для сміття
6. Технічні будівлі
7. Поле для мініфутболу

Основні показники Детального плану території

Найменування	Одиниці виміру	Кількість
Площа розроблення Детального Плану Території	га	9,0885
Площа земельних ділянок під індивідуальною житловою забудовою	га	6,8035
Площа доріг та проїздів в межах ДПТ	га	1,3679
Кількість ділянок для індивідуальної житлової забудови	шт.	60
Площа ділянки для зони загального користування	м ²	8926
Площа ділянок під допоміжні споруди	м ²	1672
Проектна площа забудови житлових будинків	м ²	14041
Проектна загальна площа житлових будинків	м ²	13617
Ділянка під заклад торілів	м ²	653

[illegible]