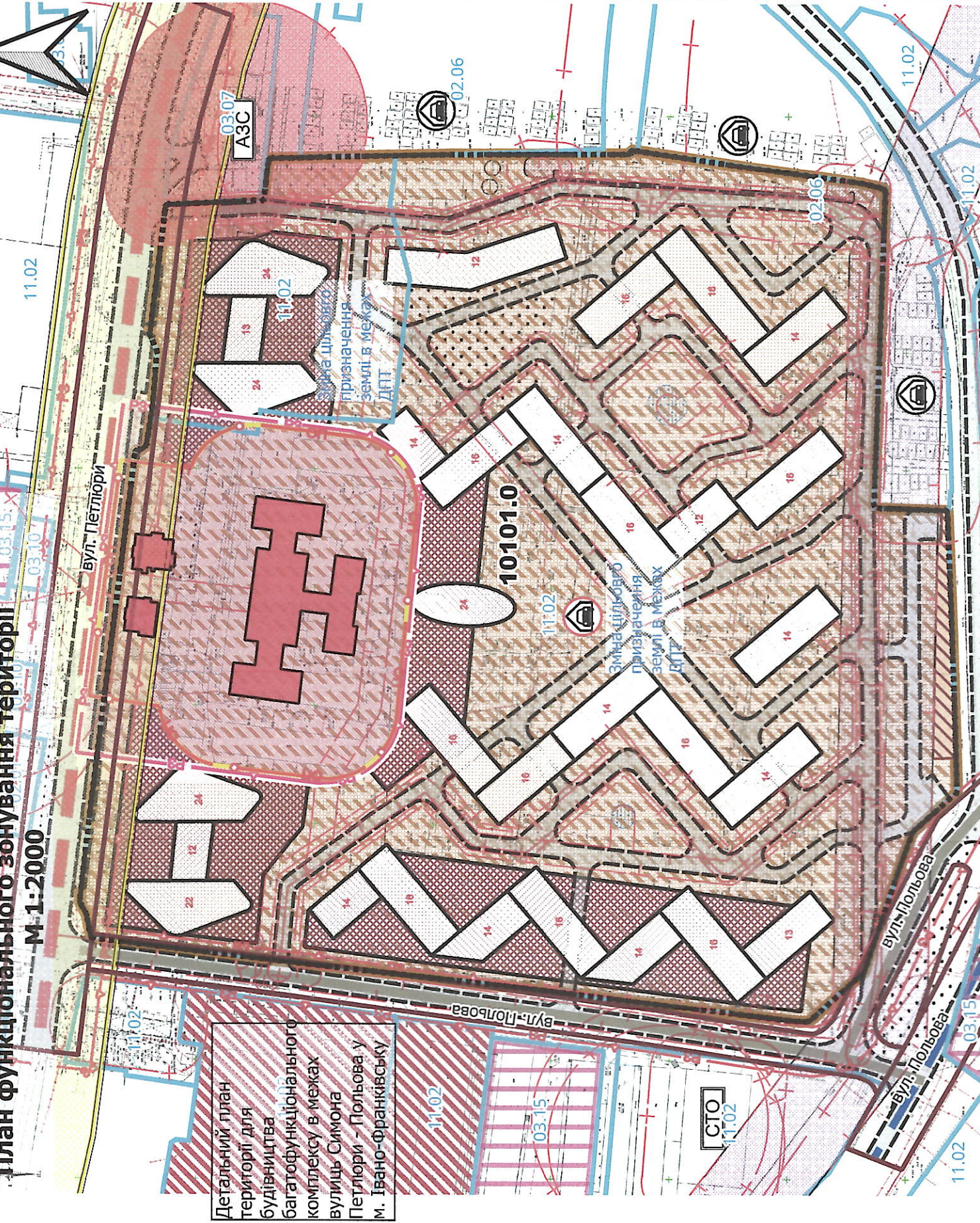
























Детальний план території для будівництва багатоквартирних житлових будинків з приміщеннями громадського призначення на вул. Симона Петлюри, 10 у м. Івано-Франківську
(кадастрові номери ділянок 2610100000:20:007:0176, 2610100000:20:007:0177)

План функціонального зонування території



Умовні позначення

-  georackage_db
-  Територія, на яку розроблено ДПТ
- Historical_cultural
- Визначні місця - пам'ятки культурної спадщини
-  архітектури
- Санітарні відстані (розриви) від об'єкту
-  Санітарні відстані (розриви) від об'єкту проєктна
- Території в червоних лініях
-  території в червоних лініях
- Restrictions
- Зони охорони пам'яток культурної спадщини
-  охоронна зона пам'ятки культурної спадщини
-  зона регулювання забудови
- Території в жовтих лініях
-  території в жовтих лініях
- Території в лініях регулювання забудови
-  території в лініях регулювання забудови
- Охоронні зони
-  охоронна зона навколо (вздовж) об'єкта енергетичної системи
-  охоронна зона навколо інженерних комунікацій проєктна
- Санітарно-захисні зони
-  санітарно-захисна зона навколо об'єкта проєктна
-  санітарно-захисна зона навколо (вздовж) об'єкта транспорту проєктна
-  санітарно-захисні смуги навколо інженерних комунікацій проєктна
- Landuse
- Земельна ділянка
-  земельна ділянка
- Контури земель
-  Землі житлової та громадської забудови
- Structures
- Функціональні майданчики
-  для вигулу тварин проєктний
- Житлові будівлі
-  будівлі житлові проєктні
- Будівлі та споруди транспорту
-  тверде покриття для проїзду автотранспорту проєктна
- Громадські будівлі та споруди
-  будівлі громадські проєктні
- Planning_elements
- Функціональне призначення територій проєктне
-  території житлової багатоквартирної забудови
- зі зміною функціонального використання
- Environment
-  Водойми
- Inf_transport_objects
- Автозаправочні станції

А3С автозаправна станція існуюча

Станції технічного обслуговування

СТО існуючі

Проектує функціональне призначення території коригування детального плану- відповідно до Класифікатору видів функціонального використання територій та їх співвідношення з видами цільового призначення земельних ділянок:

Класифікатором видів цільового призначення земельних ділянок передбачаються:

-Переважні (основні) види
02.03; 02.04; 02.10; 08.01
-Супутні види
02.06; 02.09; 02.12; 03.02; 03.03; 03.05; 04.10; 05.01; 07.02; 07.07;
03.06 (в частині резиденцій);
03.07 (в частині резиденцій);
03.07; 03.08; 03.12; 03.13; 03.14 (в частині об'єктів, які не потребують встановлення
санітарних обмежень на прилеглій території);
11.04; 13.01; 13.03; 14.02 (в частині розміщення об'єктів розподільчих мереж)

[illegible]

<div> <div>АЗС</div> <div>Станції технічного обслуговування</div> </div>	<div> <div>автозаправна станція існуюча</div> <div>Проектне функціональне призначення території коригування детального плану- відповідно до Класифікатору видів функціонального використання територій та їх співвідношення з видами цільового призначення земельних ділянок: -10101.0 території житлової багатоквартирної забудови</div> </div>	<div>існуючі</div>
<div> <div>СТО</div> </div>	<div> <div>Класифікатор видів цільового призначення земельних ділянок передбачаються: -Переважні (основні) види 02.03; 02.04; 02.10; 08.01 -Супутні види 02.06; 02.09; 02.12; 03.02; 03.03; 03.05; 04.10; 05.01; 07.02; 07.07; 03.06 (в частині резиденцій); 03.07; 03.08; 03.12; 03.13; 03.14 (в частині об'єктів, які не потребують встановлення санітарних обмежень на прилеглі території); 11.04; 13.01; 13.03; 14.02 (в частині розміщення об'єктів розподільчих мереж)</div> </div>	<div>існуючі</div>