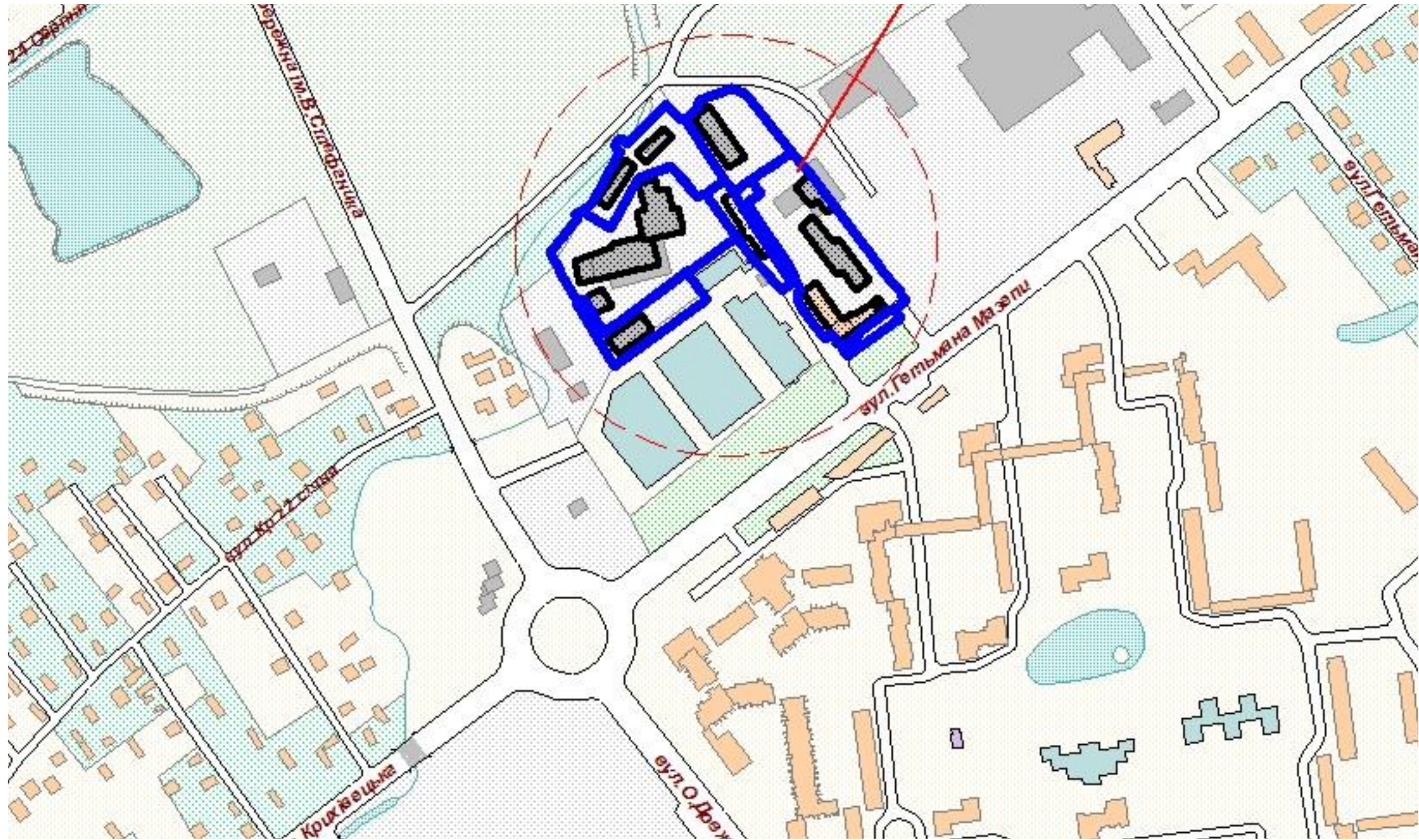


Детальний план території для багатоквартирної житлової забудови в районі трикотажної фабрики на вул. Гетьмана Мазепи в м. Івано-Франківську

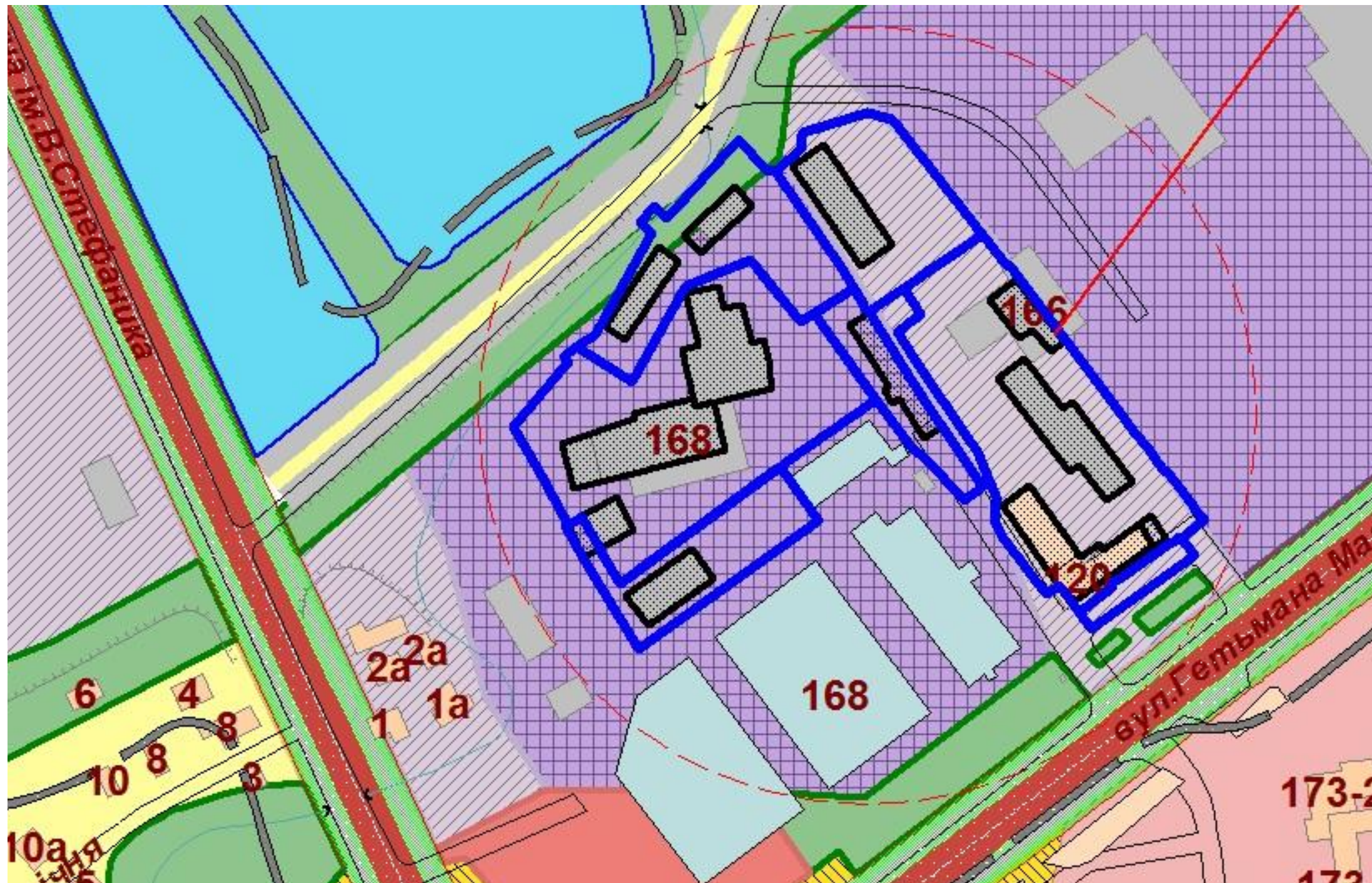
СХЕМА РОЗТАШУВАННЯ ТЕРИТОРІЇ М 1 : 50 000



ФОТОФІКСАЦІЯ

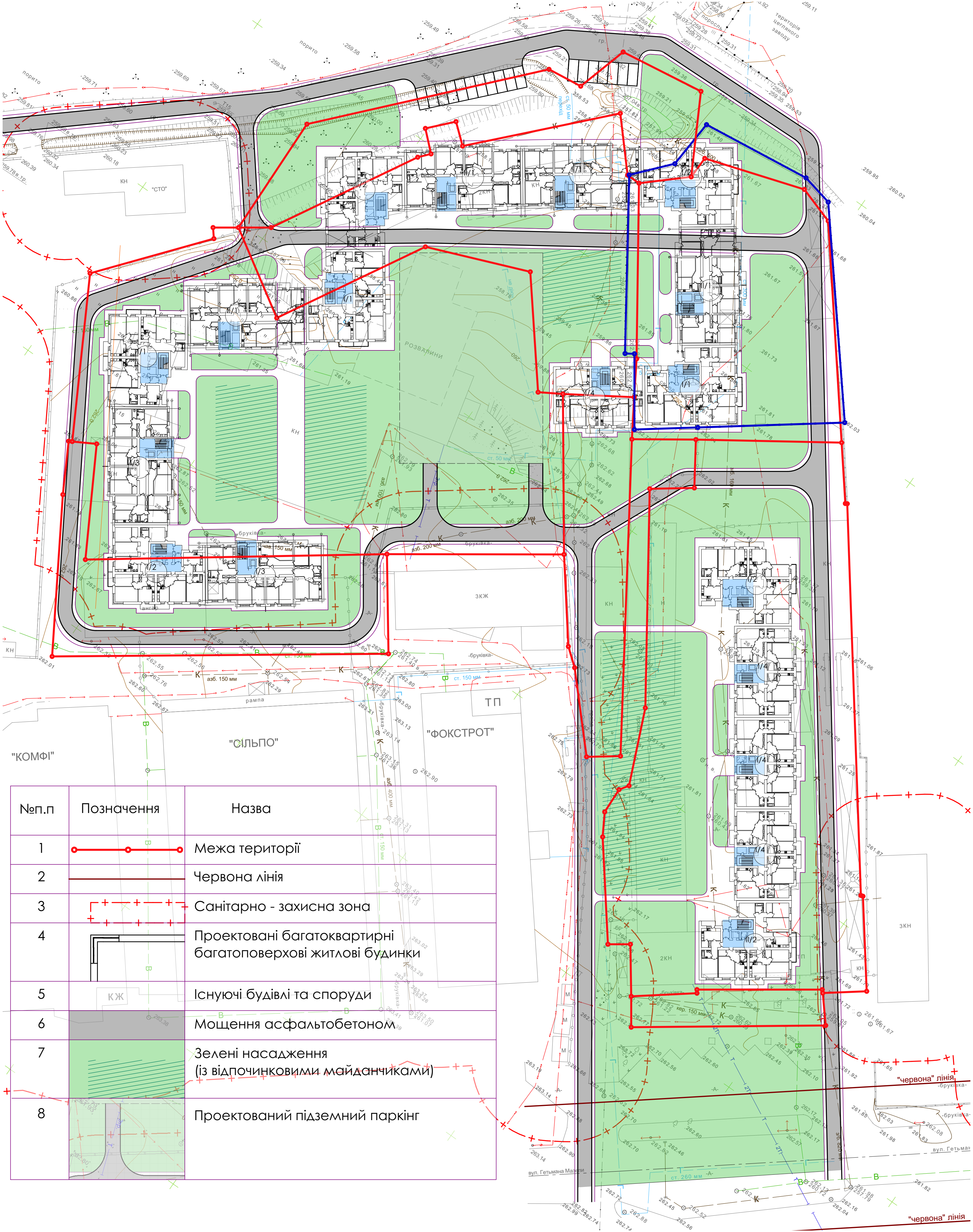
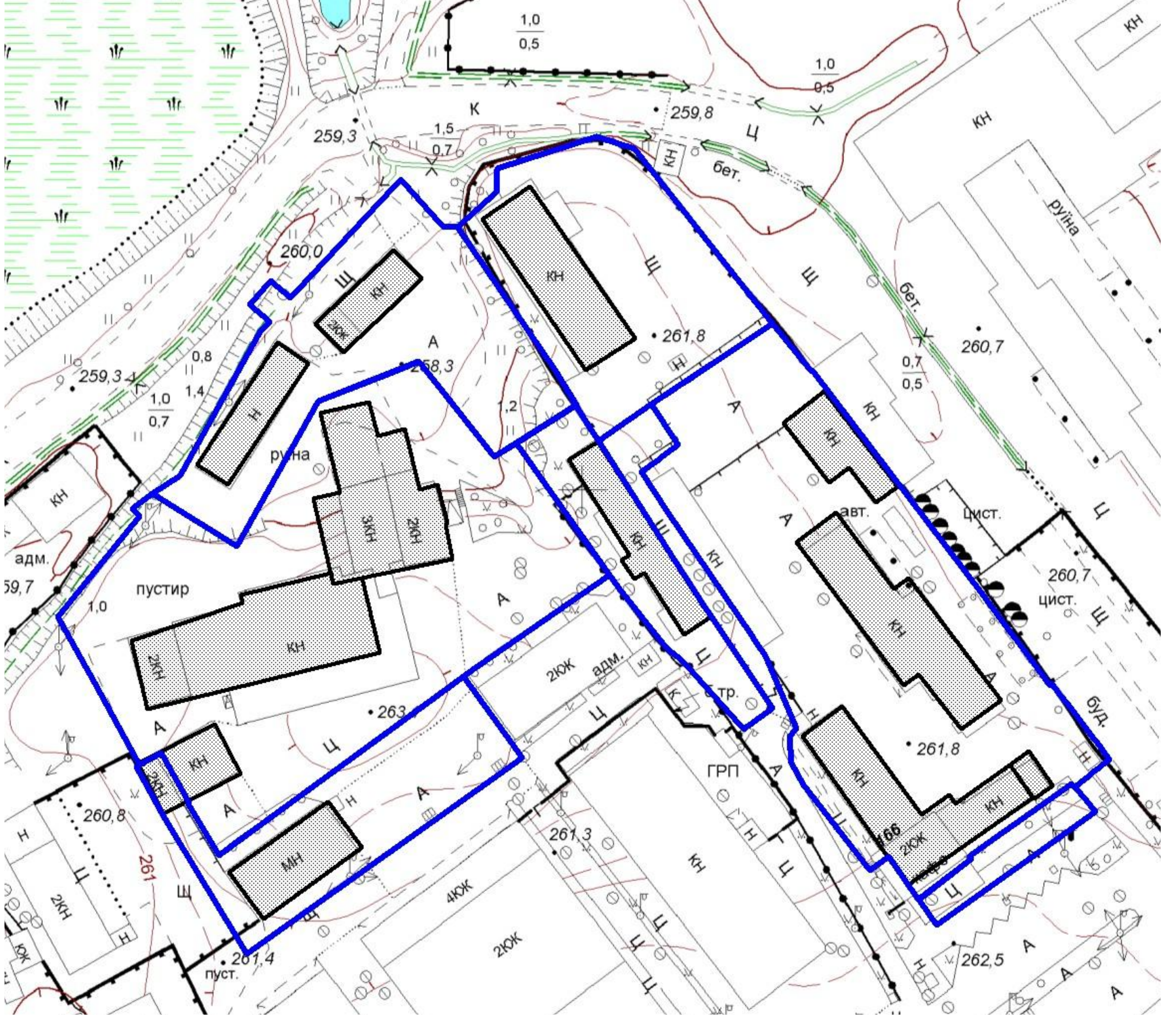


ФРАГМЕНТ СХЕМИ ГЕНЕРАЛЬНО ПЛАНУ МІСТА М 1 : 50 000



існуючий стан	проектний стан	Територія садибної житлової забудови
		Перспективні території садибної житлової забудови
		Територія багатоповерхової житлової забудови
		Територія багатоквартирної житлової забудови
		Територія, що реконструюється
		Перспективні території багатоквартирної житлової забудови
		Громадські будинки
		Пам'ятки архітектури
		Пішохідні зони
		Територія промислових підприємств
		Територія комунальних підприємств
		Територія складів та баз
		Територія сільськогосподарських підприємств
		Спецтериторії
		Підприємства, що підлягають вивозу
		Резервні території промислових та комунально-господарських підприємств

ТОПОПЛАН М 1 : 2 000



№п.п	Позначення	Назва
1		Межа території
2		Червона лінія
3		Санітарно - захисна зона
4		Проектовані багатоквартирні багатоповерхові житлові будинки
5		Існуючі будівлі та споруди
6		Мошнення асфальтобетоном
7		Зелені насадження (із відпочинковими майданчиками)
8		Проектований підземний паркінг

ВІДОМІСТЬ БУДИНКІВ І СПОРУД

№п.п	Назва	Секції	Поверховість	К-сть квартир 1 секція	Загальна площа, м²			К-сть секцій	Примітки
					квартир	громад. приміщ.	забудови		
1	Житловий будинок	I/1	8	32	2 218,8	-	431,30	3	
2	Житловий будинок	I/2	9	36	2 496,15	-	431,30	3	
3	Житловий будинок	I/3	8	40	2 495,36	-	477,50	2	
4	Житловий будинок	I/4	8	32	1 994,56	-	362,60	4	
5	Житловий будинок з приміщеннями громадського призначення	II/1	8	28	2 183,44	311,92	477,50	2	
6	Житловий будинок з приміщеннями громадського призначення	II/2	9	32	2 218,8	277,35	431,30	1	
7	Житловий будинок з абочним проїздом	III/1	8	38	2 318,1	-	481,00	2	
8	Житловий будинок з абочним проїздом	III/2	8	32	2 114,1	-	431,30	1	

ВІЗУАЛІЗАЦІЯ



ТЕХНІКО - ЕКОНОМІЧНІ ПОКАЗНИКИ

№п.п	Найменування	Од. вим.	Показник
1	Площа земельної ділянки	га	2,6670
2	Кількість секцій (багатоповерхової забудови)	шт.	18
3	Площа житлової забудови	га	0,6386
4	Площа громадської забудови	га	0,1386
5	Площа рекреаційно-спортивно-відпочинкової зони (озеленення території)	га	1,2367
6	Площа підземного паркінгу	га	0,1895
7	Площа мошнення	га	0,6531
8	Загальна площа житлових будинків	м²	40449,79
9	Загальна площа громадських споруд	м²	901,19
10	Чисельність населення	осіб	1824
11	Щільність населення	осіб/га	683